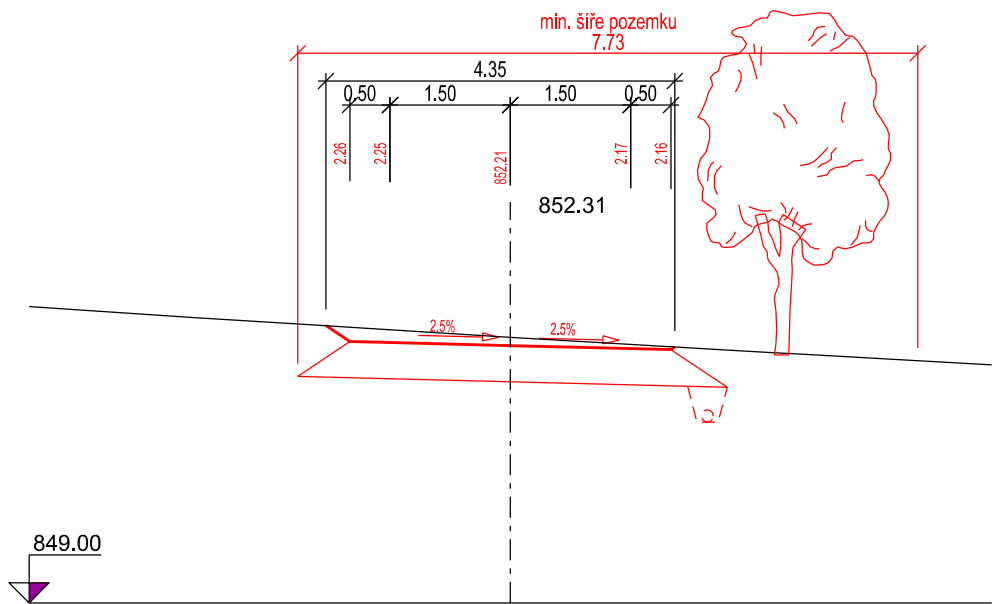
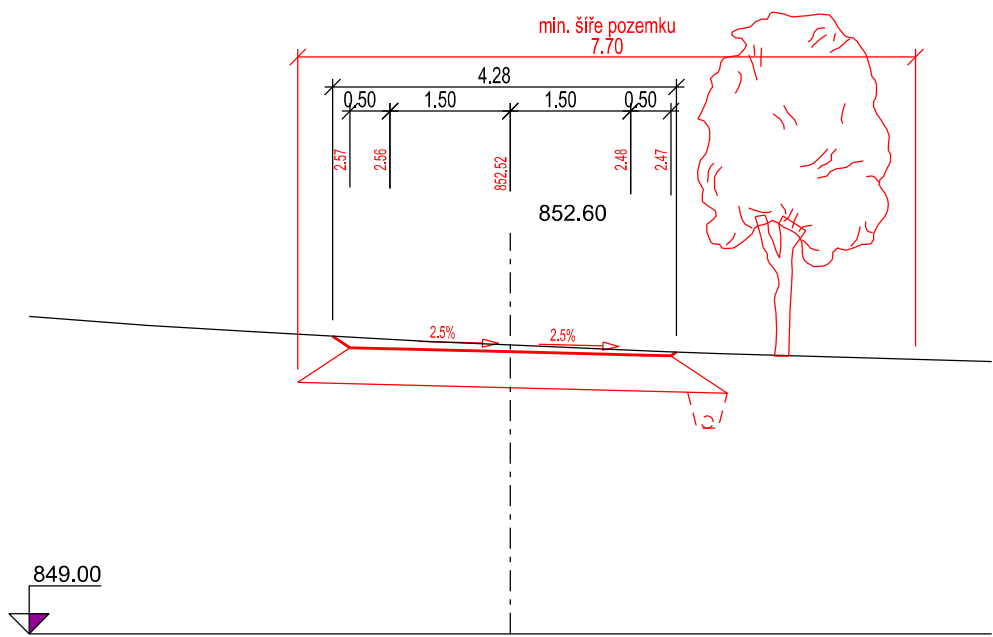


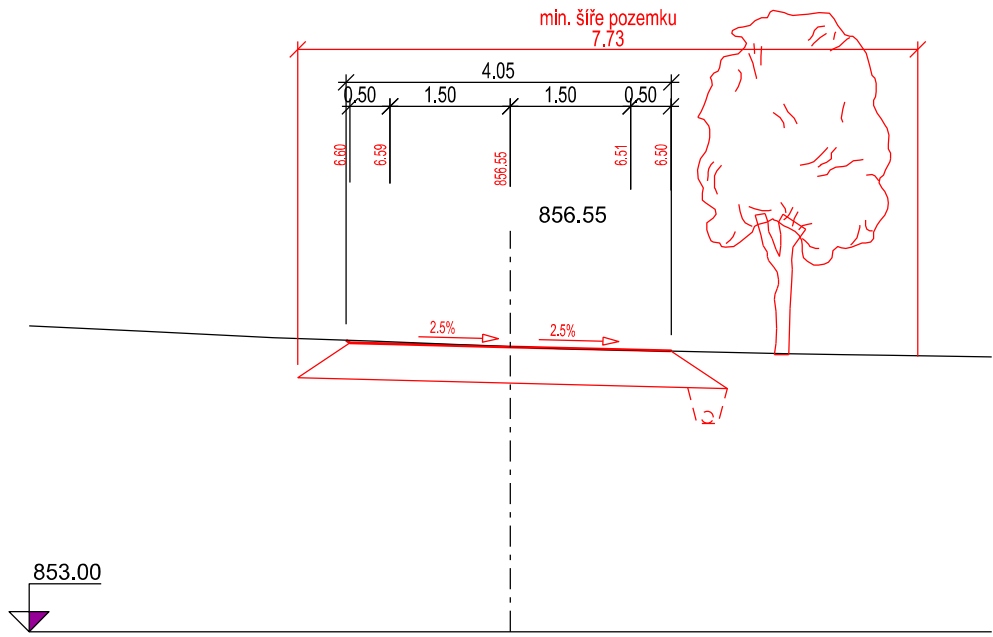
DP1 - KM 0.025



DP2 - KM 0.075



DP3 - KM 0.125



Souřadnicový systém: S-JTSK; Výškový systém: Bpv

VYPRACOVAL:		ZODPOVĚDNÝ PROJEKTANT:		<div><div>Honz</div><div>PROJEKCE POZEMKOVÝCH ÚPRAV</div></div>	
ING. ZDENĚK HOMOLKA		ING. ZDENĚK HOMOLKA			
KATASTRÁLNÍ ÚZEMÍ:	BUK POD BOUBÍNEM				
POZEMKOVÝ ÚŘAD:	KPÚ PRO JIHOČESKÝ KRAJ, PK PRACHATICE				
KRAJ:	JIHOČESKÝ		DATUM:	8/2019	
OKRES:	PRACHATICE		MĚŘÍTKO:	1 : 100	
AKCE: <div>Komplexní pozemkové úpravy v katastrálním území BUK POD BOUBÍNEM</div>			FORMÁT:	A3	
			ČÍSLO ZAKÁZKY:	-	
			PŘÍLOHA č.:		-
OBSAH: <div>DTR PSZ – dílčí příčné řezy – polní cesta VC4-R (úsek 1/1)</div>					